LT_S
LP 30
0+027.100 (przekrój obliczeniowy)

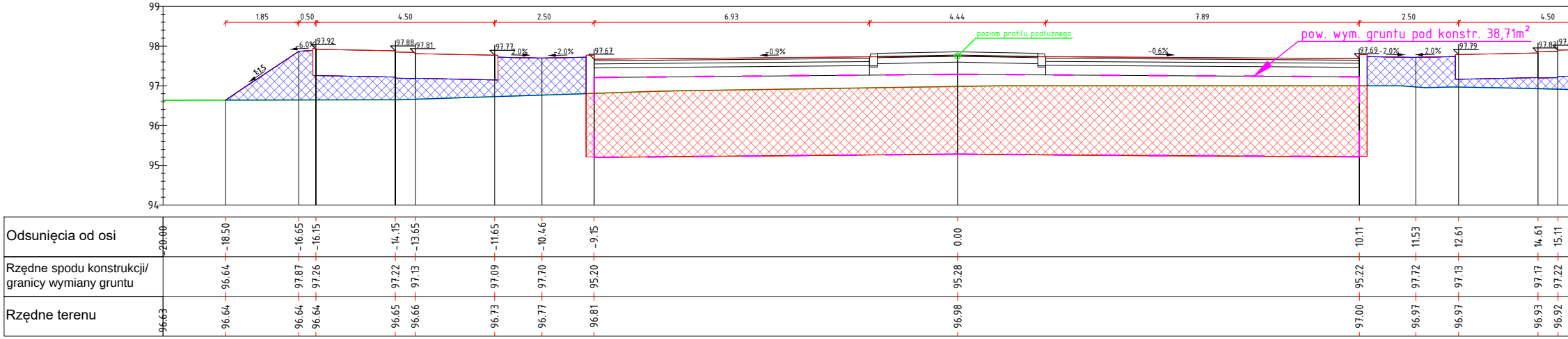
99
98
97
96
95
94
1.85
0.50
4.50
2.50
6.93
4.44
7.89
2.50
4.50
1:15
-6.0%
97.92
97.88
97.81
97.77
2.0%
-2.0%
97.67
-0.9%
poziom profilu podłużnego
-0.6%
pow. wym. gruntu pod konstr. 38,71m²
97.69
-2.0%
2.0%
97.79
97.83
Odsunięcia od osi
-20.00 -18.50 -16.65 -16.15 -14.15 -13.65 -11.65 -10.46 -9.15 0.00 10.11 11.53 12.61 14.61 15.11
Rzędne spodu konstrukcji/ granicy wymiany gruntu
96.64 97.87 97.26 97.22 97.13 97.09 97.70 95.20 95.28 95.22 97.72 97.13 97.17 97.22
Rzędne terenu
96.63 96.64 96.64 96.64 96.65 96.66 96.73 96.77 96.81 96.98 97.00 96.97 96.97 96.93 96.92

BILANS ROBÓT: KM=0+027.10

Pow. wykopu	Pow. nasypu	Obj. wykopu	Obj. nasypu	Całk. obj. wykopu	Całk. obj. nasypu	Objętość netto
33.58	10.24	0.00	0.00	0.00	0.00	0.00

LT_S
LP 34
0+125.000

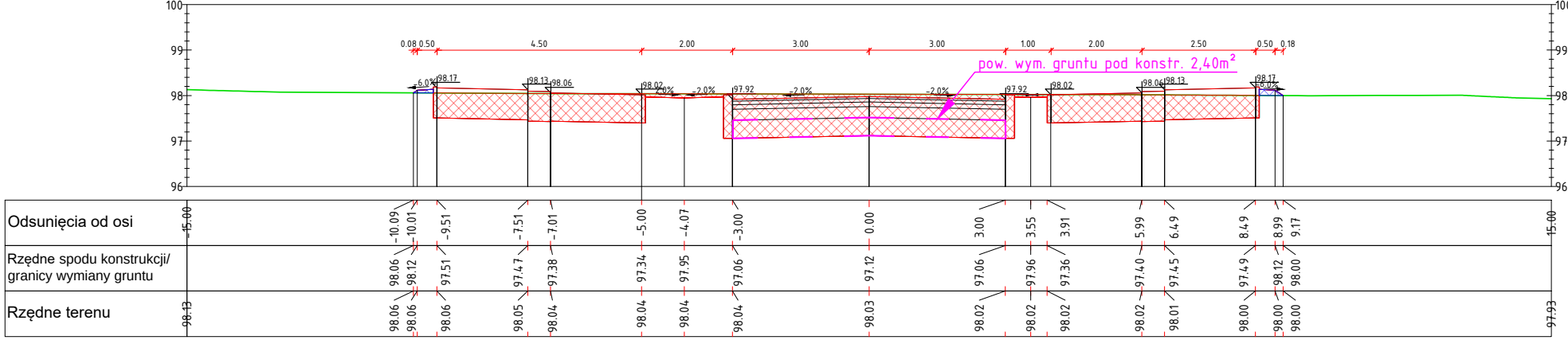
100
99
98
97
96
0.08 0.50
4.50
2.00
3.00
3.00
1.00
2.00
2.50
0.50 0.18
-6.0%
98.17
98.13
98.06
98.02
2.0%
-2.0%
97.92
-2.0%
-2.0%
97.92
98.02
98.06
98.13
98.17
6.0%
pow. wym. gruntu pod konstr. 2,40m²
Odsunięcia od osi
-15.00 -10.09 -10.01 -9.51 -7.51 -7.01 -5.00 -4.07 -3.00 0.00 3.00 3.55 3.91 5.99 6.49 8.49 8.99 9.17 15.00
Rzędne spodu konstrukcji/ granicy wymiany gruntu
98.06 98.12 97.51 97.47 97.38 97.34 97.95 97.06 97.12 97.06 97.96 97.36 97.40 97.45 97.49 98.12 98.00
Rzędne terenu
98.13 98.06 98.06 98.06 98.05 98.04 98.04 98.04 98.04 98.03 98.02 98.02 98.02 98.02 98.01 98.00 98.00 98.00 97.93

BILANS ROBÓT: KM=0+125.00

Pow. wykopu	Pow. nasypu	Obj. wykopu	Obj. nasypu	Całk. obj. wykopu	Całk. obj. nasypu	Objętość netto
11.63	0.08	318.00	2.25	1542.85	148.06	1394.79

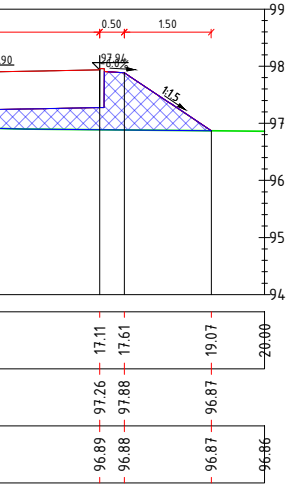
0.50
1.50
90
97.94
6.0%
1:1.5
99
98
97
96
95
94
17.11
17.61
19.07
20.00
97.26
97.88
96.87
96.89
96.88
96.87
96.86

LT_S
LP 31
0+053.000

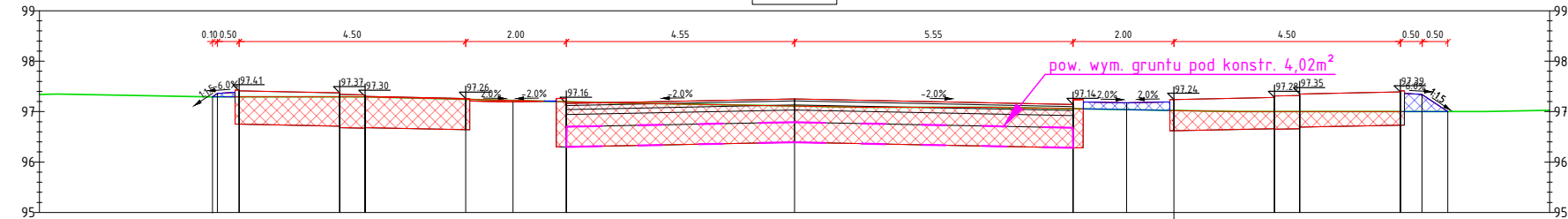
99
98
97
96
95
0.10
0.50
4.50
2.00
4.55
5.55
2.00
4.50
0.50
0.50
pow. wym. gruntu pod konstr. 4,02m²
1:1.5
6.0%
97.41
97.37
97.30
97.26
2.0%
-2.0%
97.16
-2.0%
-2.0%
97.14
2.0%
2.0%
97.24
97.28
97.35
97.39
6.0%
1:1.5

Odsunięcia od osi	-15.00	-11.63	-11.53	-11.03	-9.03	-8.53	-6.53	-5.59	-4.53	0.00	5.53	6.59	7.53	9.53	10.03	12.03	12.53	13.03	15.00
Rzędne spodu konstrukcji/ granicy wymiany gruntu		97.30	97.36	96.75	96.71	96.62	96.58	97.19	96.30	96.39	96.28	97.17	96.58	96.62	96.67	96.71	97.34	97.00	
Rzędne terenu	97.34	97.29	97.29	97.29	97.29	97.29	97.24	97.22	97.20	97.11	97.06	97.04	97.02	97.00	97.00	97.00	97.00	97.00	97.03

BILANS ROBÓT: KM=0+053.00

Pow. wykopu	Pow. nasypu	Obj. wykopu	Obj. nasypu	Całk. obj. wykopu	Całk. obj. nasypu	Objętość netto
12.32	0.43	594.41	138.31	594.41	138.31	456.10

LT_S
LP 35
0+147.500

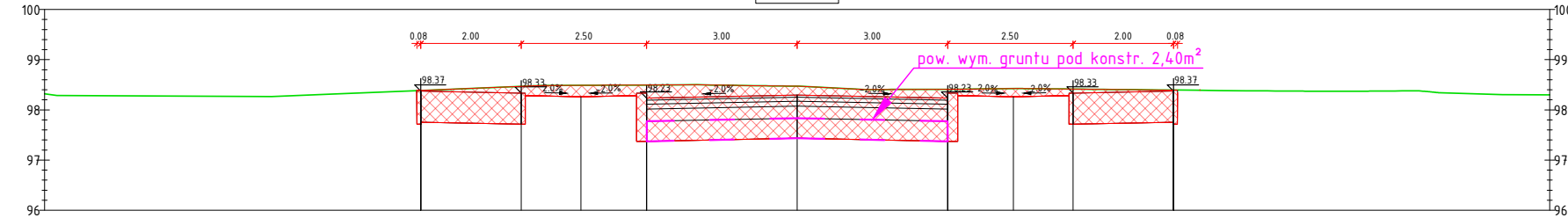
100
99
98
97
96
0.08
2.00
2.50
3.00
3.00
2.50
2.00
0.08
pow. wym. gruntu pod konstr. 2,40m²
98.37
98.33
2.0%
-2.0%
98.23
-2.0%
2.0%
98.23
2.0%
2.0%
98.33
98.37

Odsunięcia od osi	-15.00	-7.50	-5.50	-4.31	-3.00	0.00	3.00	4.31	5.50	7.50	15.00
Rzędne spodu konstrukcji/ granicy wymiany gruntu		97.71	97.67	98.26	97.37	97.43	97.37	98.26	97.67	97.71	
Rzędne terenu	98.32	98.39	98.47	98.49	98.50	98.47	98.41	98.42	98.42	98.39	98.30

BILANS ROBÓT: KM=0+147.50

Pow. wykopu	Pow. nasypu	Obj. wykopu	Obj. nasypu	Całk. obj. wykopu	Całk. obj. nasypu	Objętość netto
10.54	0.00	249.53	0.90	1792.38	148.96	1643.42

LT_S
LP 32
0+075.000


pow. wym. gruntu pod konstr. 2,85m²
0.08
4.50
2.00
3.07
4.07
2.00
4.50
0.50
0.19
2.0%
Odsunięcia od osi
-15.00
-9.57
-7.57
-7.07
-5.07
-4.13
-3.07
0.00
4.07
5.13
6.07
8.07
8.57
10.57
11.07
11.26
15.00
Rzędne spodu konstrukcji/ granicy wymiany gruntu
96.85
96.81
96.72
96.68
97.29
96.40
96.46
96.38
97.27
96.68
96.72
96.77
96.81
97.44
97.31
Rzędne terenu
97.47
97.48
97.48
97.48
97.47
97.46
97.45
97.42
97.38
97.37
97.36
97.34
97.34
97.32
97.31
97.31
97.28

BILANS ROBÓT: KM=0+075.00

Pow. wykopu	Pow. nasypu	Obj. wykopu	Obj. nasypu	Całk. obj. wykopu	Całk. obj. nasypu	Objętość netto
13.71	0.06	286.44	5.50	880.85	143.81	737.04

LT_S
LP 36
0+158.000 (przekrój obliczeniowy)

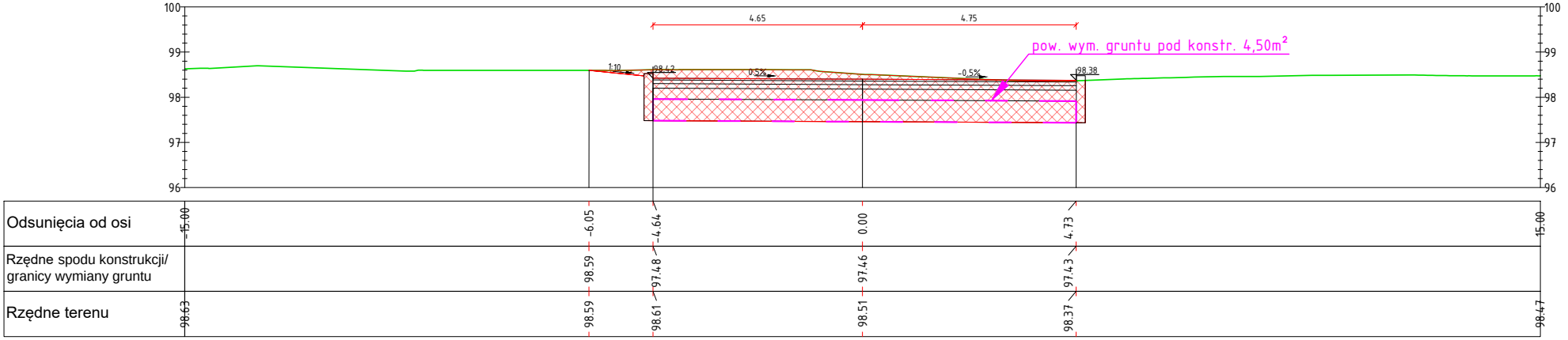
pow. wym. gruntu pod konstr. 4,50m²
4.65
4.75
1:10
98.42
0.5%
-0.5%
98.38
Odsunięcia od osi
-15.00
-6.05
-4.64
0.00
4.73
15.00
Rzędne spodu konstrukcji/ granicy wymiany gruntu
98.59
97.48
97.46
97.43
Rzędne terenu
98.63
98.59
98.61
98.51
98.37
98.47

BILANS ROBÓT: KM=0+160,95

Pow. wykopu	Pow. nasypu	Obj. wykopu	Obj. nasypu	Całk. obj. wykopu	Całk. obj. nasypu	Objętość netto
10.36	0.00	140.55	0.00	1932.93	148.93	1783.97

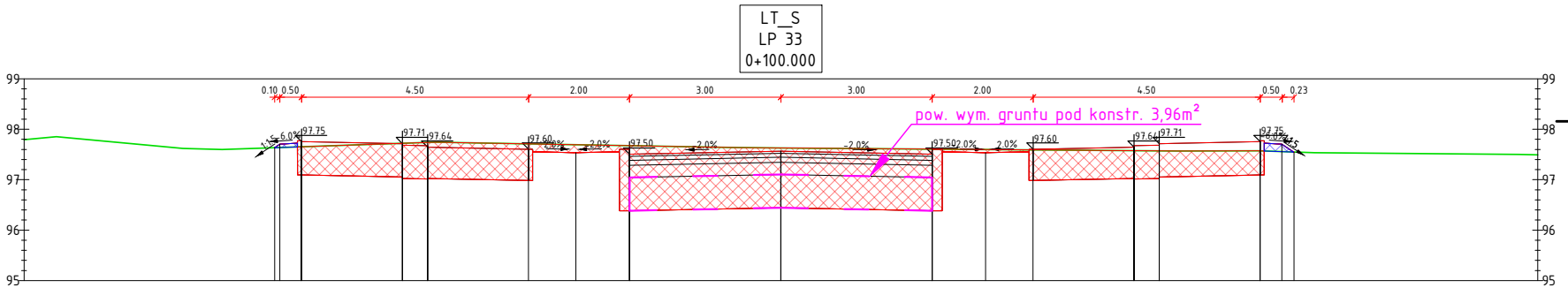
LT_S
LP 33
0+100.000
99
98
97
96
95
0.10
0.50
4.50
2.00
3.00
3.00
2.00
4.50
0.50
0.23
pow. wym. gruntu pod konstr. 3,96m²
1:1.5
6.0%
97.75
97.71
97.64
97.60
2.0%
2.0%
97.50
2.0%
-2.0%
97.50
2.0%
2.0%
97.60
97.64
97.71
97.75
6.0%
1:1.5

Odsunięcia od osi	-15.00	-10.10	-10.00	-9.50	-7.43	-7.00	-5.00	-4.06	-3.00	0.00	3.00	4.06	5.00	7.00	7.50	9.50	10.00	10.23	15.00
Rzędne spodu konstrukcji/ granicy wymiany gruntu		97.64	97.70	97.09	97.05	97.06	96.92	97.54	96.38	96.44	96.38	97.54	96.94	96.98	97.03	97.07	97.70	97.54	
Rzędne terenu	97.79	97.63	97.64	97.65	97.73	97.74	97.71	97.69	97.67	97.63	97.61	97.60	97.59	97.57	97.57	97.57	97.56	97.55	97.49

BILANS ROBÓT: KM=0+100.00

Pow. wykopu	Pow. nasypu	Obj. wykopu	Obj. nasypu	Całk. obj. wykopu	Całk. obj. nasypu	Objętość netto
13.81	0.10	344.00	2.00	1224.85	145.81	1079.04

STERBUD S.C.

07-401 OSTROŁĘKA
Aleja Wojska Polskiego 21
tel. (029)769-10-75
e-mail: biuro.projektowe@sterbud.com.pl

ZESPÓŁ PROJEKTOWY:

IMIĘ , NAZWISKO, NR UPRAWNIEŃ:	SPECJALNOŚĆ:	PODPIS:
PROJEKTANT: Karol Kruczyk MAZ/0358/PWBD/21	DROGOWA	

ELEMENT PROJEKTU BUDOWLANEGO:

PRZEDMIAR

INWESTOR:

PREZYDENT MIASTA OSTROŁĘKI
ul. Plac gen. J. Bema 1
07-400 Ostrołeka

NAZWA OBIEKTU:

BUDOWA DROGI POWIATOWEJ
W RAMACH ZADANIA:
"BUDOWA DROGI ŁĄCZĄCEJ
ULICĘ GOWOROWSKĄ I ULICĘ POMIAN
Z PROJEKTOWANĄ POŁUDNIOWĄ
OBWODNICĄ MIASTA OSTROŁĘKI"

LOKALIZACJA:

07-410 Ostrołęka,
rejon ulic Goworowskiej i Pomian
jednostka ewidencyjna: 146101_1 Ostrołęka
obręb ewidencyjny: 0005
działki ewidencyjne nr: 51410/3, 51388/7, 51409/3,
51408, 51407/5, 51407/1, 51389/2, 51400/2,
51399/2, 51401/1, 51401/2, 51400/1, 51423,
51398/2, 51396/1, 51395/2, 51390/3, 51390/6,
51394/3, 51393/7, 51392/8, 51392/9, 51392/11,
51392/12, 51390/5, 51391, 51390/4, 51109/14,
51109/17, 51195/32, 51194/1

TYTUŁ RYSUNKU:

UPROSZCZONE PRZEKROJE POPRZECZNE
DO OBLICZEŃ ROBÓT ZIEMNYCH
WLOT POŁUDNIOWY RONDA

SKALA: 1:100
DATA: 29 listopada 2024
PROJEKT NR: 353
RYSUNEK NR: 353.K03

UWAGA:
Odtwarzanie rysunków, w całości lub w części, może nastąpić wyłącznie za zgodą firmy: STERBUD.